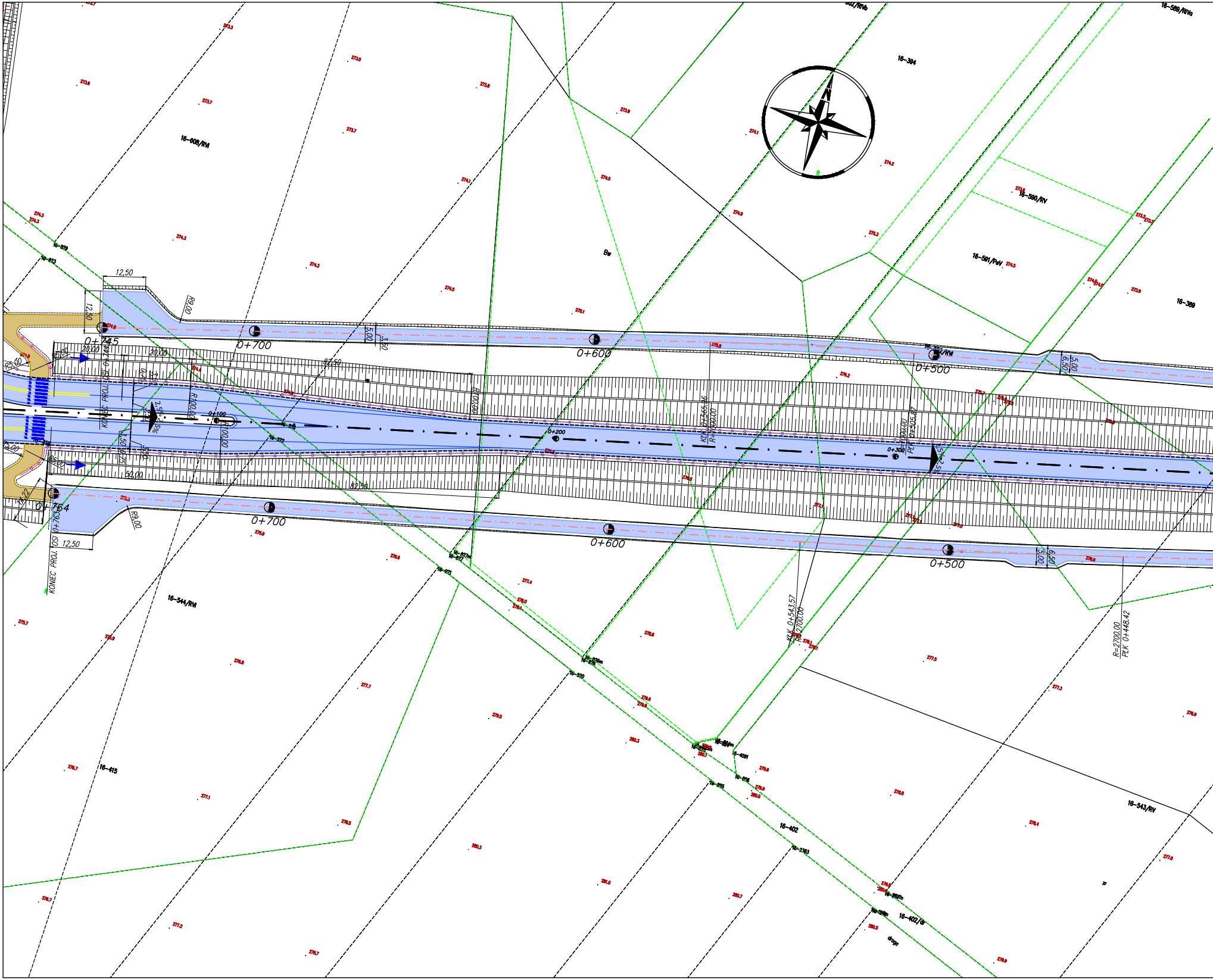
0+745
0+764
KONIEC PROJ. OSI 0+744
KONIEC PROJ. OSI 0+763
0+700
0+600
0+500
0+100
0+200
0+300
12,50
20,00
50,00
82,50
R9,00
R100,00
KLK 0+565.56
R=2700.00
PLK 0+505.87
KLK 0+543.57
R=2700.00
R=2700.00
PLK 0+448.42
16-608/RVI
16-544/RVI
16-415
16-402
16-402/dr
16-543/RV
16-591/PsV
16-590/RV
16-389
16-394
Bw
droga

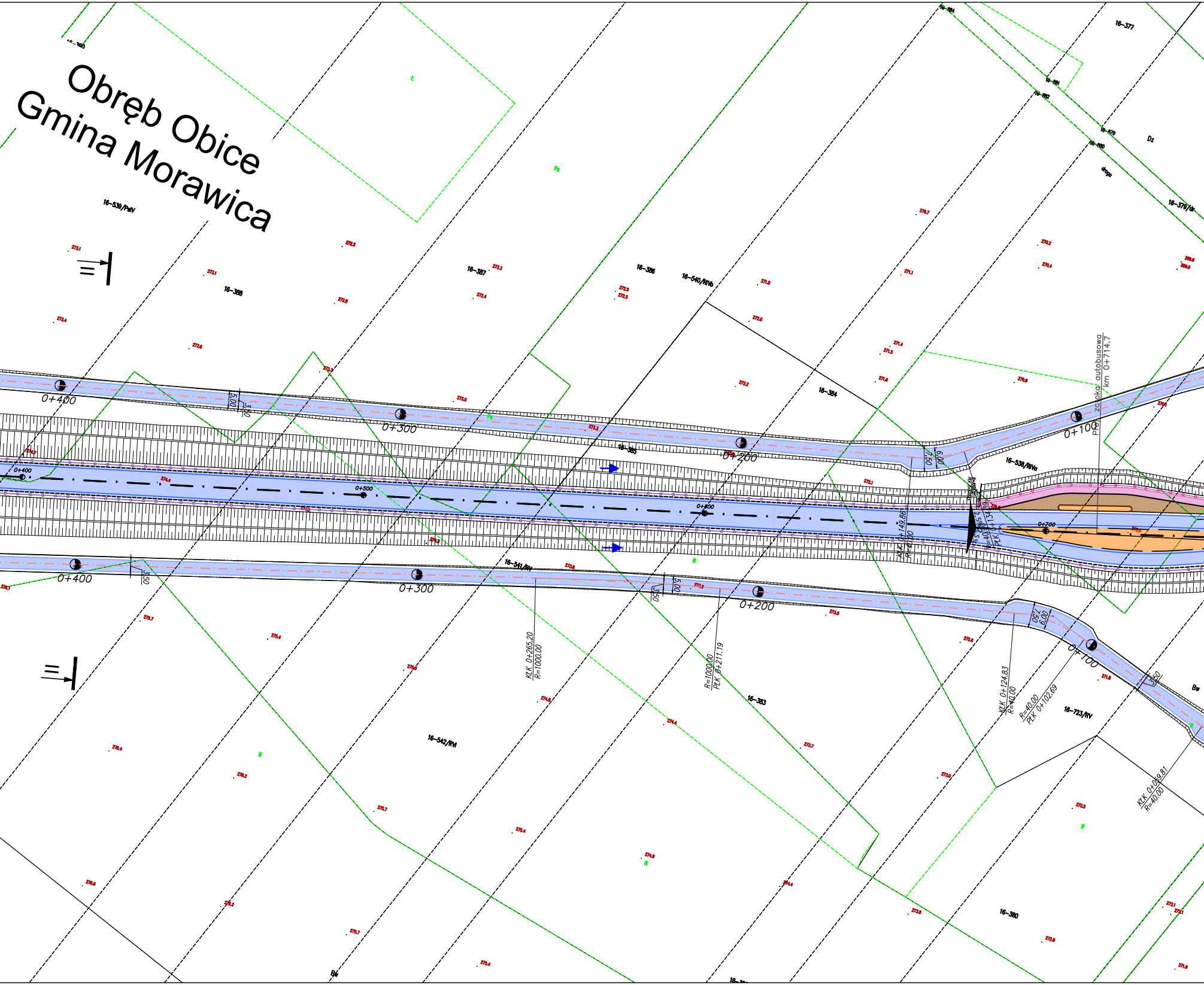

Obręb Obice
Gmina Morawica
16-539/PsIV
16-388
16-387
16-386
16-540/RIVb
16-384
16-385
16-539/RIVa
16-541/Rv
16-383
16-542/RVI
16-723/RV
16-380
16-377
16-379/dr
Dz
droga
Ps
R
Bw
0+400
0+300
0+200
0+100
0+500
0+600
0+700
5.00
3.50
6.00
7.50
KLK 0+265.20
R=1000.00
R=1000.00
PLK 0+211.19
KLK 0+149.86
R=40.00
KLK 0+124.83
R=40.00
R=40.00
PLK 0+102.69
KLK 0+089.81
R=40.00
zatoka autobusowa
km 0+714.7

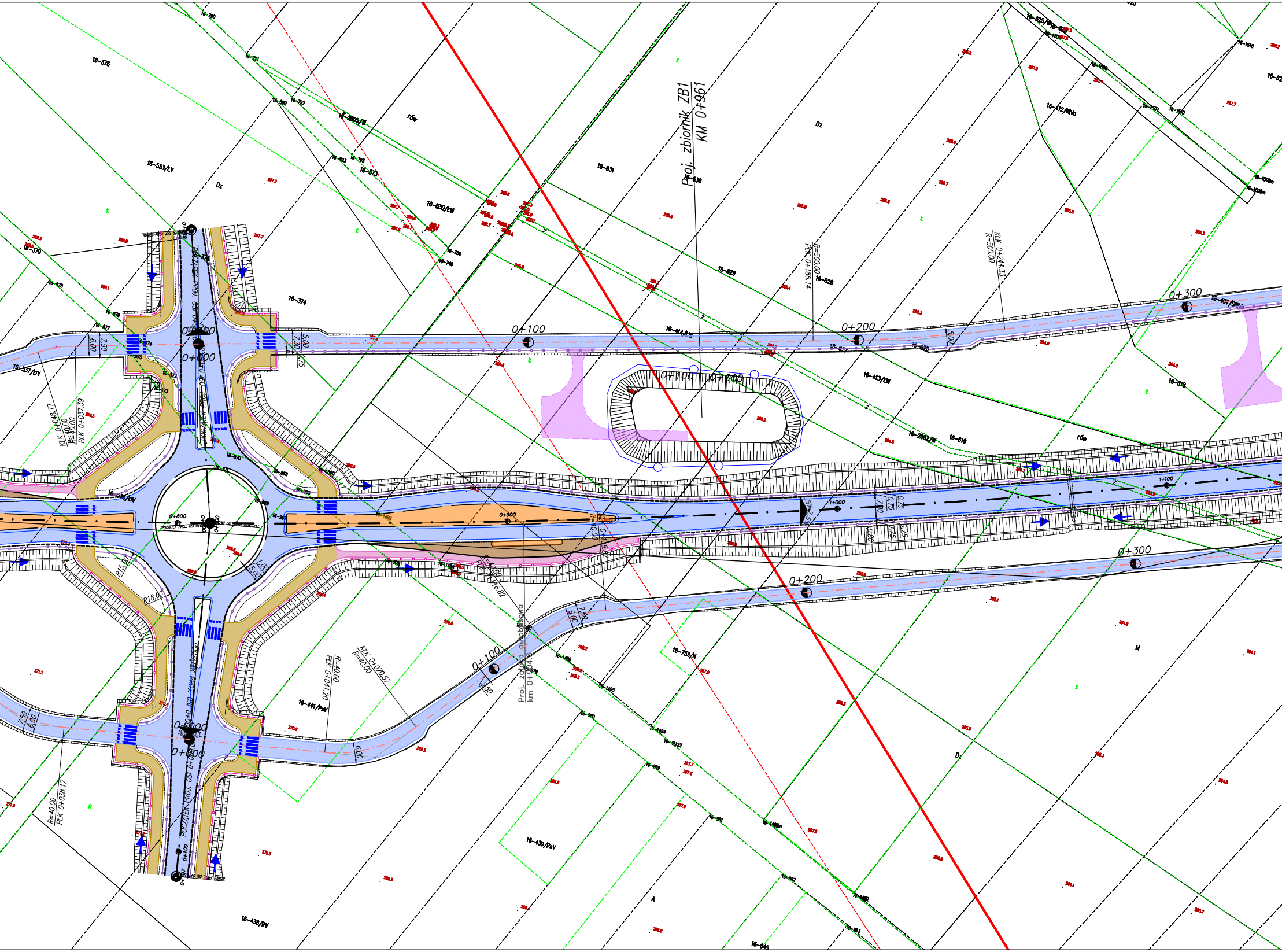

Proj. zbiornik ZB1
KM 0+961
Proj. zatoka autobusowa
km 0+904.6
0+100
0+200
0+300
0+000
0+800
0+900
1+000
1+100
R=500.00
PŁK 0+186.14
KŁK 0+244.33
R=500.00
KŁK 0+048.77
R=40.00
PŁK 0+037.39
KŁK 0+070.57
R=40.00
PŁK 0+041.20
R=40.00
PŁK 0+038.17
R=40.00
PŁK 0+016.82
R15.00
R18.00
7.50
6.00
5.00
3.50
POCZĄTEK PROJ. OSI
16-376
16-533/ŁV
16-374
16-631
16-630
16-629
16-628
16-414/Ł
16-413/ŁVI
16-412/RIVa
16-2002/N
16-619
16-618
16-530/ŁVI
16-2005/N
16-373
16-537/ŁV
16-536/ŁV
16-441/PsV
16-439/PsV
16-438/RV
16-732/N
16-407/SPII
Dz
Rów
Dz
M
A

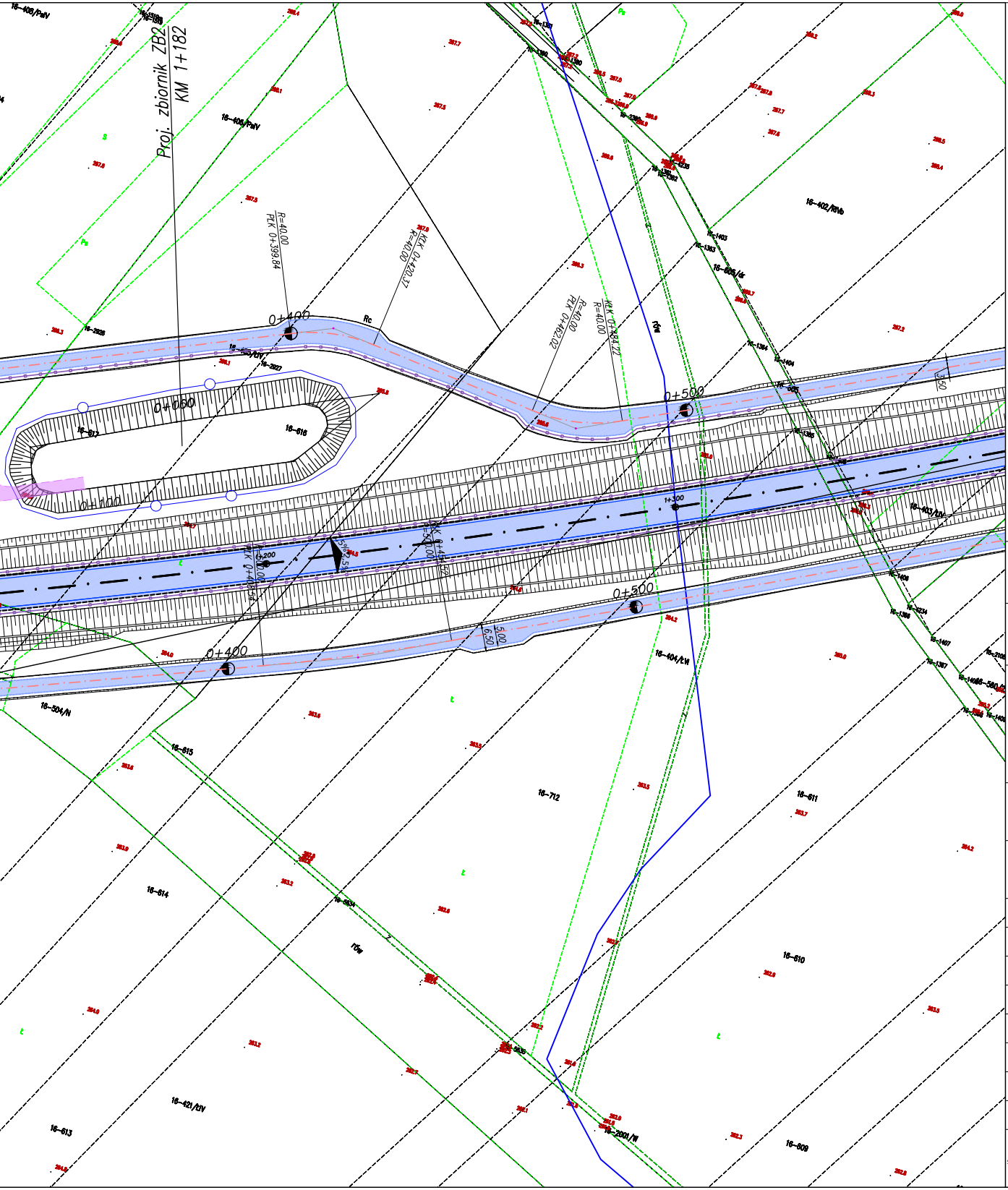
Proj. zbiornik ZB2
KM 1+182
0+400
0+500
0+060
0+100
1+300
1+200
0+500
0+400
R=40.00
PLK 0+399.84
KLK 0+420.37
R=40.00
PLK 0+462.02
R=40.00
KLK 0+484.22
R=40.00
Rc
rów
5.00
6.50
3.50
16-616
16-617
16-615
16-614
16-613
16-712
16-611
16-610
16-609
16-402/RIVb
16-404/ŁIV
16-504/N
16-421/ŁIV
16-403/ŁIV
16-406/PsIV
16-2001/W

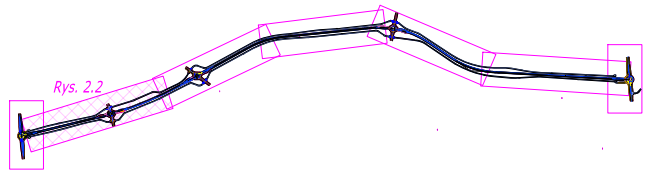

Inwestor:

Świętokrzyski Zarząd Dróg Wojewódzkich w Kielcach
ul. Jagiellońska 72
25-602 Kielce

Jednostka projektowa:

PROMOST CONSULTING

Promost Consulting Sp. z o.o. Sp.k.
ul. Jana Niemierskiego 4
35-307 Rzeszów

Nazwa zamierzenia budowlanego:

Koncepcja programowo - przestrzenna wraz z uzyskaniem decyzji środowiskowej dla zadania pn: "Budowa drogi wojewódzkiej w miejscowości Obice, łączącej drogę krajową nr 73 z drogą wojewódzką nr 766"

Nazwa części opracowania:

KONCEPCJA PROGRAMOWO - PRZESTRZENNA

Tytuł rysunku:

Plan sytuacyjny - wariant 4B

Funkcja:	Imię i Nazwisko:	Nr uprawnień:	Podpis:
BRANŻA DROGOWA			
Projektant:	mgr inż. Andrzej Kasprzyk	SWK/0148/POOD/06	
Opracowujący:	mgr inż. Justyna Choszczyk	-	
Opracowujący:	mgr inż. Agnieszka Głuch	-	
Opracowujący:	mgr inż. Urszula Baran	-	
Opracowujący:	mgr inż. Karol Grabka	-	
Sprawdzający:	mgr inż. Marta Kolankowska	SWK/0135/PBD/22	

Nr umowy:	Skala:	Data:	Stadium:	Branża:	Nr rysunku:
ŚZDW.N-WZ.223.24.104.2023.WR z dn. 08.08.2023 r.	1:1000	10.2024	KPP	DRO	2.2